

I.3.10

Deutsch – Lesen

Lesend durch Europa – Lesespaziergang mit Sachtexten

Carsta Coenen



© RAABE 2024

© FatCamera/iStock

Lesespaziergänge bieten eine motivierende Möglichkeit, das genaue Lesen informativer Texte zu fördern. In dieser Unterrichtseinheit setzen sich die Schülerinnen und Schüler durch differenzierte Textangebote und Aufgabenstellungen mit Informationen über verschiedene europäische Länder auseinander. So werden Lesefähigkeit und Wissenserwerb optimal miteinander kombiniert.

KOMPETENZKORNER

Klassenstufe: 3 bis 4

Dauer: 10 Unterrichtsstunden

Kompetenz: Annehmendes Lesen; Informationen verwerten und wiedergeben; neue Erfahrungsbereiche lesend erschließen

Thematische Bereiche: Lesestrategien entwickeln; Sachtexte lesen und nutzen

Medien: Texte, Kartenmaterial, Arbeitsblätter, Selbsteinschätzungsbogen, Beobachtungsbogen

Fächerübergreifend: Sachunterricht: Länder Europas (geografische, gesellschaftliche und politische Aspekte)

Auf einen Blick

Legende der Abkürzungen:

TX: Text; AL: Anleitung; AB: Arbeitsblatt; VL: Vorlage; BD: Bilder/Bildkarten; SP: Spiel

UG: Unterrichtsgespräch; LV: Lehrervortrag; EA: Einzelarbeit; PA: Partnerarbeit



einfaches Niveau



mittleres Niveau



schwieriges Niveau

1. Stunde

Thema: Europa: Ein Kontinent mit vielen (Länder-)Geschichten

M 1 (BD) **Europakarte** / Die SuS beschreiben die Karte und äußern Vermutungen (UG)

Vorbereitung: M 1 vergrößert kopieren oder ans Whiteboard projizieren und im Klassensatz kopieren

Benötigt: Ggf. Lesetisch (digitales Lesezimmer) mit weiteren Materialien von Anfang an bereitstellen

2.–9. Stunde

Thema: Lesespaziergang durch Europa

M 2–M 4 (TX) **Lesetexte Europa** / Die SuS machen einen Spaziergang zu den Lesetafeln, auf denen 16 europäische Länder mit Texten auf drei Niveaustufen vorgestellt werden (UG)

M 5–M 7 (AB) **Steckbriefe Europa** / Die SuS beschreiben schriftlich ihre durch den Lesespaziergang gewonnenen Kenntnisse, indem sie pro Land einen Steckbrief ausfüllen (EA)

Vorbereitung: Stationen für den Lesespaziergang einrichten: Lesetexte M 2 bis M 4 je einmal pro Niveau kopieren, ausschneiden, ggf. laminieren und im Klassenraum oder Schutthaas anbringen oder alternativ Lesehefte erstellen; M 5 bis M 7 in ausreichender Anzahl kopieren (abhängig von den benötigten Niveaustufen) und in Ablagen im Klassenraum bereitlegen

Benötigt: Internet, Sachbücher oder Tablets mit Internetzugang für die vertiefende Recherche bereitstellen

10. Stunde

Thema: Abschließendes Länderquiz

M 8 (AB) **Länderquiz** / Die SuS beantworten Fragen zu den europäischen Ländern aus dem Lesespaziergang und können sich über die gewonnenen Kenntnisse austauschen (EA, PA, UG)

Lesetexte Europa



M 2

Deutschland

Deutschland liegt in Mitteleuropa.

Die Hauptstadt von Deutschland ist Berlin.

In Deutschland spricht man Deutsch.

Die Flagge hat drei Querstreifen in Schwarz, Rot und Gold.

In Deutschland wohnen sehr viele Menschen. In Europa hat nur Russland mehr Einwohnerinnen und Einwohner.

Bei den Landesflächen liegt Deutschland in Europa auf Platz sechs.

Deutsches Essen ist meistens deftig. Man isst dort gerne Fleisch, Brotwurst, Kartoffeln und Kraut.

Deutschland ist unterteilt in 16 Bundesländer und hat neun Nachbarländer.

Im Norden grenzt Deutschland an die Nordsee und die Ostsee.

Sehenswürdigkeiten in Deutschland sind zum Beispiel das Brandenburger Tor in Berlin und der Kölner Dom.



Italien

Italien liegt in Südeuropa.

Die Hauptstadt von Italien ist Rom.

In Italien spricht man Italienisch.

Die Flagge hat drei senkrechte Streifen in Grün, Weiß und Rot.

Italien gehört zu den zehn größten Ländern Europas.

Es wohnen dort auch viele Menschen. Bei den Einwohnerzahlen liegt Italien in Europa auf Platz fünf.

Italien hat sechs Nachbarländer.

Man isst dort gerne Pizza und Pasta.

Italien liegt am Mittelmeer und hat schöne Badestrände.

Das Land hat die Form eines Stiefels.

Sehenswürdigkeiten in Italien sind zum Beispiel der schiefe Turm von Pisa und das Kolosseum in Rom.





Island



Island liegt in Nordeuropa. Die Hauptstadt heißt Reykjavik.

Man spricht dort Isländisch und bezahlt mit der isländischen Krone.

Die Flagge von Island ist blau mit einem roten Kreuz auf weißem Grund.

Island ist ein mittelgroßes europäisches Land. Es leben dort nicht einmal so viele Menschen wie in Bochum. Damit hat es die niedrigste Einwohnerzahl in Europa.

Island hat keine Nachbarländer, weil es eine Insel mitten im Meer ist.

Man isst dort gern getrockneten Fisch, den Stockfisch, und geräuchertes Lamm.

Island ist das Land der Vulkane und Geysire. Geysire sind heiße Wasserquellen. Ein sehr bekannter ist der Strokkur. Er spuckt alle zehn Minuten eine heiße Wasserfontäne aus.

Der längste Fluss ist die Thjorsa. Der höchste Berg ist der Hnannadalshnúkur.

In Island gibt es Robben, Islandschafe und viele Walarten.

Viele Menschen in Island leben vom Fischfang und dem Tourismus.

Sehenswert ist vor allem die isländische Natur, zum Beispiel der Wasserfall Seljalandsfoss. Viele Menschen machen auch einen Ausflug auf einem Islandpferd.

Kroatien



Kroatien liegt zwischen Mitteleuropa und Südeuropa.

Die Hauptstadt ist Zagreb. In Kroatien spricht man Kroatisch und seit 2023 bezahlt man dort mit dem Euro.

Die Flagge hat drei Querstreifen in Rot, Weiß und Blau. In der Mitte befindet sich ein Wappen mit einem roten und weißen Schachbrettmuster und einer Krone.

Kroatien gehört flächenmäßig zu den kleineren Ländern Europas. In Deutschland leben zudem 20-mal so viele Menschen.

Kroatien hat fünf Nachbarländer, zum Beispiel Slowenien, Ungarn und Serbien.

In Kroatien isst man gerne kleine Hackfleischröllchen, die Cevapcici heißen.

Typisch sind auch Medjeresfrüchte.

Das Land liegt am Mittelmeer und hat eine sehr lange Küste. Meistens ist die Küste felsig oder es gibt Kiesstrände.

Es gibt dort auch Seeigel und Korallen, die man beim Schnorcheln sehen kann.

Der längste Fluss ist die Save. Der höchste Berg heißt Dinara.

Besonders sehenswert sind die Altstadt von Dubrovnik und der Diokletianpalast in der Hafenstadt Split.



Niederlande

Die Niederlande liegen in Westeuropa. Amsterdam ist die Hauptstadt. Weitere große Städte sind Rotterdam und Den Haag.

Umgangssprachlich nennt man das Land oft „Holland“, aber das ist nur ein Landesteil. Die Flagge besteht aus drei waagerechten Streifen in Rot, Weiß und Blau. Man spricht dort Niederländisch und bezahlt mit dem Euro.

Die Niederlande gehören zu den kleinen Ländern in Europa. Die Fläche von Deutschland ist neunmal so groß und in Deutschland leben auch viermal so viele Menschen. Die Niederlande grenzen an Deutschland und Belgien.

Mehr Nachbarländer hat das Land nicht. Es gibt zudem drei karibische Inseln, die zum Staatsgebiet der Niederlande gehören.

Aus den Niederlanden kommen viele Käsesorten, z. B. Gouda und Edamer. Typisch sind dort auch frittierte Rollen aus Hartweizenmehl, die frikandellen heißen.

Die Niederlande liegen an der Nordsee und sind ein sehr flaches Land mit sehr wenigen Bergen. Der höchste Berg ist der Veldberg mit einer Höhe von gerade einmal 322 m. Der längste Fluss der Niederlande ist die Maas.

Sehenswert sind die Tulpenfelder und die Windmühlen. In vielen Städten gibt es Grachten. Das sind Kanäle, die zwischen den Häusern und Wegen verlaufen.

Schweden

Schweden liegt in Nordeuropa. Die Hauptstadt heißt Stockholm.

Die Landessprache ist Schwedisch und man bezahlt mit der schwedischen Krone. Die Flagge hat ein gelbes Kreuz auf blauem Hintergrund.

Schweden gehört zu den skandinavischen Ländern. Es ist größer als Deutschland, aber es leben dort nur ein Achtel so viele Menschen. Direkte Nachbarländer sind Norwegen und Finnland, aber durch eine Brücke über das Meer ist Schweden auch mit Dänemark verbunden.

In Schweden isst man gern Fleischbällchen (Köttbullar) und Zimtschnecken (Kanelbullar). Fischgerichte und Flusskrebse sind auch typisch schwedisch.

An der Westküste liegen viele kleine Felsinseln, die man Schären nennt. Es gibt auch viele Seen und Wälder, in denen Elche leben. Der längste Fluss ist der Klarälven. Der höchste Berg ist der Kebnekaise mit knapp 2 100 m Höhe.

Die berühmte Kinderbuchautorin Astrid Lindgren war Schwedin. Sie hat z. B. Michel aus Lönneberga und Pippi Langstrumpf geschrieben.

Sehenswürdigkeiten sind z. B. die Altstadt und das Freilichtmuseum „Skansen“ in Stockholm und die Nordlichter in Lappland. Im Stockholmer Vasamuseum kann man ein 400 Jahre altes Schiff bewundern.


Länder-Steckbrief





 **Aufgabe 1:** Lies die Infotexte über die Länder Europas.


 **Aufgabe 2:** Fülle zu jedem Land einen Steckbrief aus.


Name des Landes: _____


 **Hauptstadt:**


 **Landessprache:**

 **Längster Fluss:** _____

 **Landeswährung:**

 **Höchster Berg:** _____

 **Typisches Essen:**

 **Das weiß ich noch über das Land:**

VORANSICHT

Sie wollen mehr für Ihr Fach?

Bekommen Sie: Ganz einfach zum Download im RAABE Webshop.



Über 5.000 Unterrichtseinheiten
sofort zum Download verfügbar



Webinare und Videos
für Ihre fachliche und
persönliche Weiterbildung



Attraktive Vergünstigungen
für Referendar:innen
mit bis zu 15% Rabatt



Käuferschutz
mit Trusted Shops



Jetzt entdecken:
www.raabe.de