

T.67

Klausurvorschläge

Klausur: Tourismus in Myanmar – Impulsgeber einer zukunftsfähigen räumlichen Entwicklung?

Marcus Hillerich



© RAABE 2024

© Suttipong Sutiratanachai/Moment

In dieser Oberstufenklausur werden die physisch-geographische Gliederung, sozioökonomischen Entwicklungen und das touristische Potenzial des Landes Myanmar behandelt. Die Schülerinnen und Schüler bewerten die Auswirkungen des Tourismus auf die wirtschaftliche Situation des Landes. Methoden wie die Arbeit mit Modellen werden eingesetzt, um kritisches Denken zu fördern. Das Fallbeispiel motiviert durch die Verbindung aktueller realer Herausforderungen mit theoretischem Wissen und bietet einen Zugang zu komplexen geographischen Fragestellungen.

KOMPETENZPROFIL

Klassenstufe:	11/12/13
Dauer:	2 bis 4 Unterrichtsstunden
Kompetenzen:	1. Sachkompetenz, 2. Urteilskompetenz, 3. Methodenkompetenz, 4. Handlungskompetenz
Methoden:	Kartenanalyse, Datenauswertung, Textarbeit, Interpretation von Bildern und Grafiken
Materialart:	Grafik, Informationstext, Karte/Kartenmaterial, Klausurvorschlag, Statistik
Inhalt:	Wirtschaftsfaktor Tourismus in seiner Bedeutung für das Land Myanmar sowie Entwicklung von Wirtschafts- und Beschäftigungsstrukturen im Prozess der Modernisierung.

Fachliche Hinweise

Myanmar ist für seine beeindruckende natürliche Landschaft, seine reiche kulturelle Vielfalt und seine historischen Traditionen bekannt. Trotz seines erheblichen Potenzials als touristische Destination bleibt der Tourismus in Myanmar aufgrund anhaltender politischer Instabilitäten und Unruhen hinter dem Niveau seiner Nachbarländer zurück. Mit der Übergabe der Macht von der Militärjunta an eine zivile Regierung im Jahr 2011 zeichnete sich jedoch ein signifikanter Anstieg im Tourismus ab. Im Jahr 2012 wurde ein Wachstum von knapp 30 % gegenüber dem Vorjahr verzeichnet. Die darauffolgenden Jahre waren von einem bemerkenswerten Anstieg der Touristenzahlen geprägt, der im Jahr 2015 mit über 4 Mio. Ankünften seinen Höhepunkt erreichte. Dieser positive Trend hielt bis 2020 an, bevor die COVID-19-Pandemie, gefolgt vom dem Militärputsch im Jahr 2021, zu einem deutlichen Rückgang führte.

Myanmar erlebte eine enge Verknüpfung von Politik und Tourismus über Jahrzehnte hinweg. Nach der Kolonialzeit wurden in den frühen Jahren der Unabhängigkeit isolierte die Militärjunta das Land ab und durch eine enge Visapolitik. Erst 1988 begann ein neues Militärregime, Myanmar wieder zu öffnen, um dringend benötigte Devisen zu generieren und das internationale Ansehen des Landes zu verbessern. Ein bedeutendes Ereignis war das „Visit Myanmar Year“ 1996, das trotz moderatem Erfolgs den Grundstein für den modernen Tourismus legte, begleitet von Infrastrukturausbau, der oft durch Korruption und Geldwäsche motiviert war. Diese Initiative führte jedoch auch zu Boykottaufrufen westlicher Menschenrechts-NGOs.

Der koloniale Tourismus in Myanmar war lange aktiv, bereits Ende des 19. Jahrhunderts gab es Reiseführer, die eine breite Palette von Zielen im Land zeigten. Nach der Unabhängig-

Auf einen Blick

Klausurvorschlag

- M 1 Myanmar – Übersicht und Tourismuspotenzial
- M 2 Myanmar – Hauptsehenswürdigkeiten
- M 3 Myanmar – Klima, Naturraum und Landeskunde
- M 4 Myanmar – Strukturdaten
- M 5 Myanmar – touristische Strukturdaten
- M 6 Myanmar – ausländische Direktinvestitionen in Hotel- und Apartmentkomplexe
- M 7 Myanmar – Armut und bewaffnete Konflikte
- M 8 Modell zur Entwicklung von Tourismusregionen nach Richard W. Butler

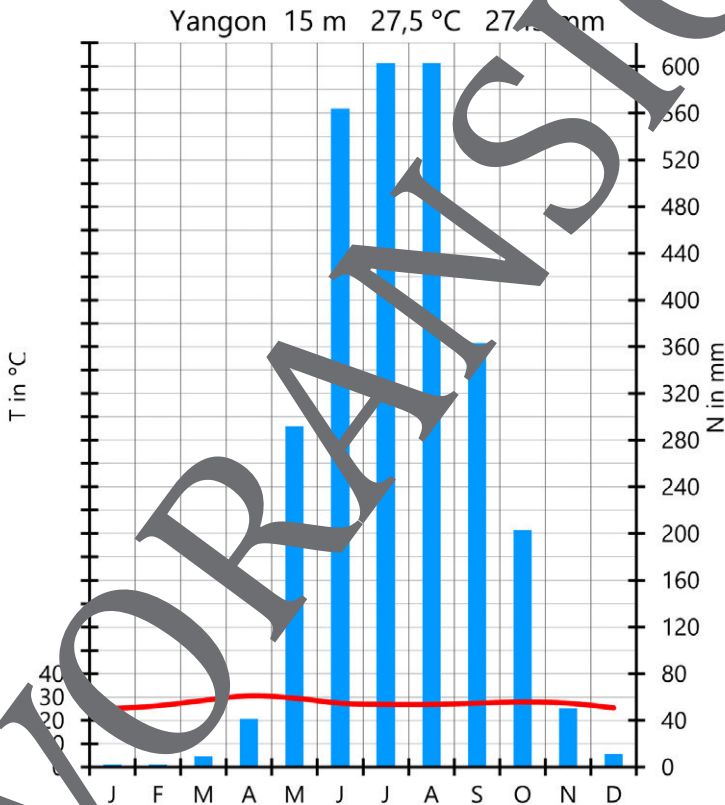
Benötigt: Atlas

Myanmar – Klima, Naturraum und Landeskunde

M 3

Landeskunde

- Myanmar (ehemals Burma) 1824–1948 unter britischer Kolonialherrschaft
- 1948: Unabhängigkeit und Gründung der Republik der Union Myanmar
- 1962–2011: Militärrherrschaft
- 2021: Militärputsch und Verhängung des Notstandes; schwere Menschenrechtsverstöße
- Naypyitaw: 333.506 Einwohner (Hauptstadt und Regierungssitz)
- Yangon: 4.728.524 Einwohner (kulturelles und wirtschaftliches Zentrum des Landes)
- Mandalay: 1.225.546 Einwohner (ehemalige Königsstadt)



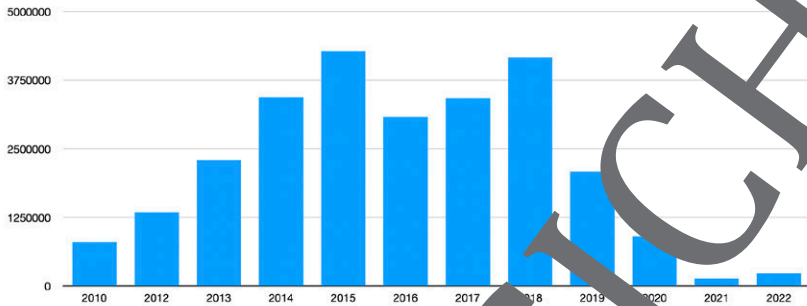
© RAABE 2024

© RAABE

Myanmar – touristische Strukturdaten

M 5

Internationale Touristenankünfte



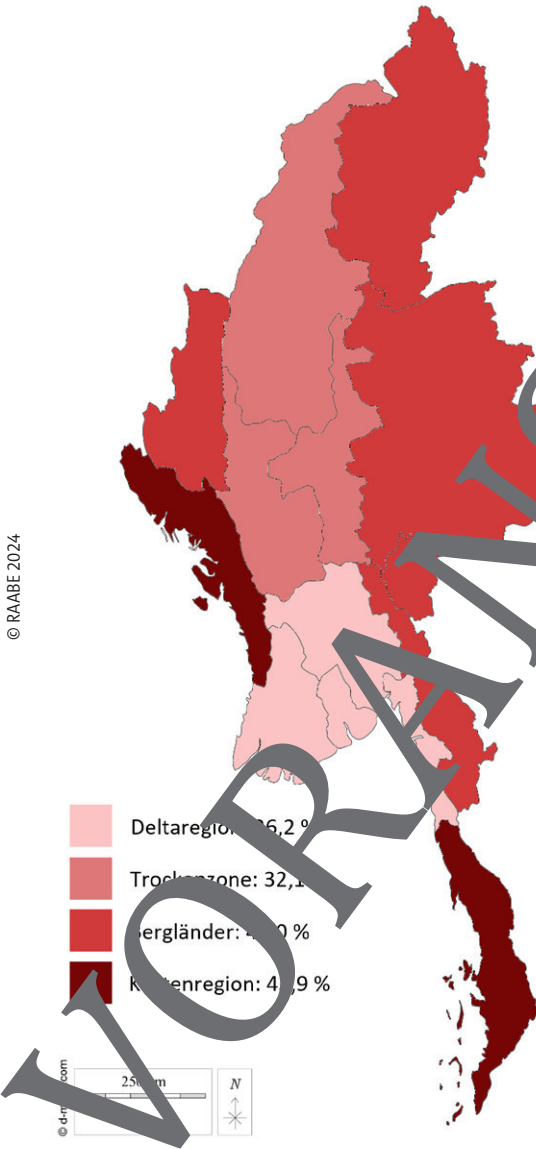
Quelle: <https://www.statista.com/statistics/1067908/myanmar-number-international-tourist-arrival/>

Internationale Touristenankünfte nach Herkunftsregion 2022

Region	Anzahl	Anteil
Asien	77.969	84 %
Westeuropa	5.239	6 %
Nordamerika	3.489	3 %
Osteuropa	2.017	3 %
Australien / Ozeanien	1.305	1 %
Mittlere Osten	1.184	1 %
Afrika	509	1 %
Andere	1.313	1 %
Insgesamt	93.025	100 %

Quelle: <https://tourism.gov.mm/wp-content/uploads/2023/06/Myanmar-Tourism-Statistics-2022.pdf>

Anteil der Bevölkerung unterhalb der Armutsgrenze (2018)



© RAABE 2024

verändert nach: © d-maps.com

Mehr Materialien für Ihren Unterricht mit RAAbits Online

Unterricht abwechslungsreicher, aktueller sowie nach Lehrplan gestalten – und dabei Zeit sparen.
Fertig ausgearbeitet für über 20 verschiedene Fächer, von der Grundschule bis zum Abitur: Mit RAAbits Online stehen redaktionell geprüfte, hochwertige Materialien zur Verfügung, die sofort einsetz- und editierbar sind.

- ✓ Zugriff auf bis zu **400 Unterrichtseinheiten** pro Fach
- ✓ Didaktisch-methodisch und **fachlich geprüfte Unterrichtseinheiten**
- ✓ Materialien als **PDF oder Word** herunterladen und individuell anpassen
- ✓ Interaktive und multimediale Lerneinheiten
- ✓ Fortlaufend **neues Material** zu aktuellen Themen



Testen Sie RAAbits Online
14 Tage lang kostenlos!

www.raabits.de

